



# ENCUESTA DE EVALUACIÓN DE LA DOCENCIA

25419705 - MARTINEZ LLARIO, JOSE CARLOS

Asignatura: 11357 - Infraestructura de datos espaciales

Grupo: TA-1

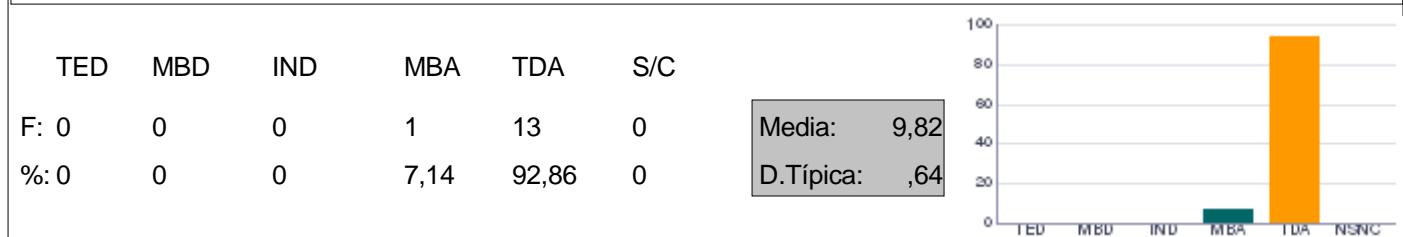
Curso: 2020/2021

Fecha: 15/06/2021

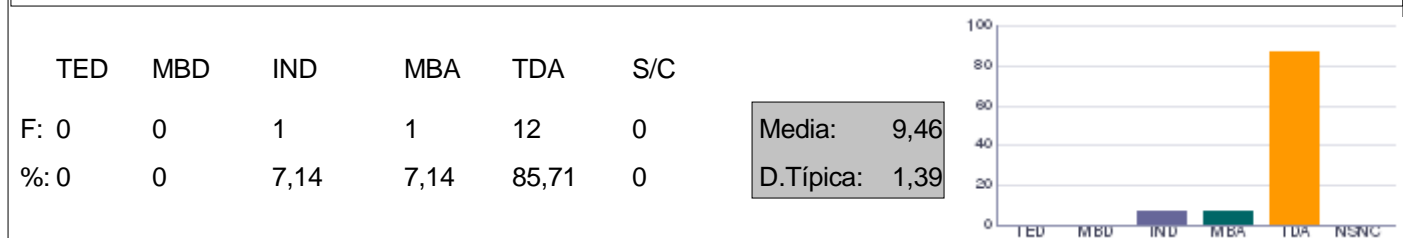
INGENIERÍA CARTOGRÁFICA, GEODESIA Y FOTOGRAMETRÍA



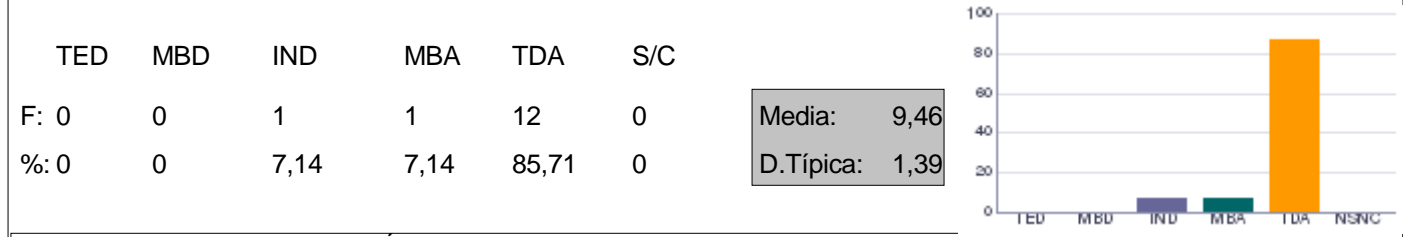
## 1: PARECE DOMINAR LA MATERIA QUE IMPARTE



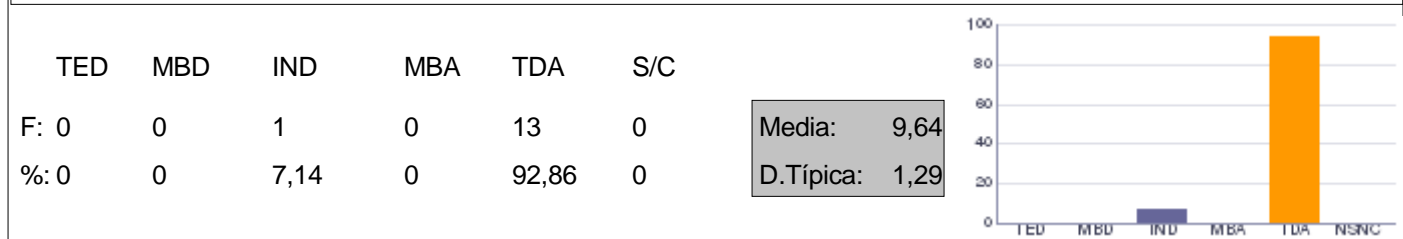
## 2: RESUELVE DUDAS Y CUESTIONES SOBRE LA MATERIA DE MANERA ADECUADA



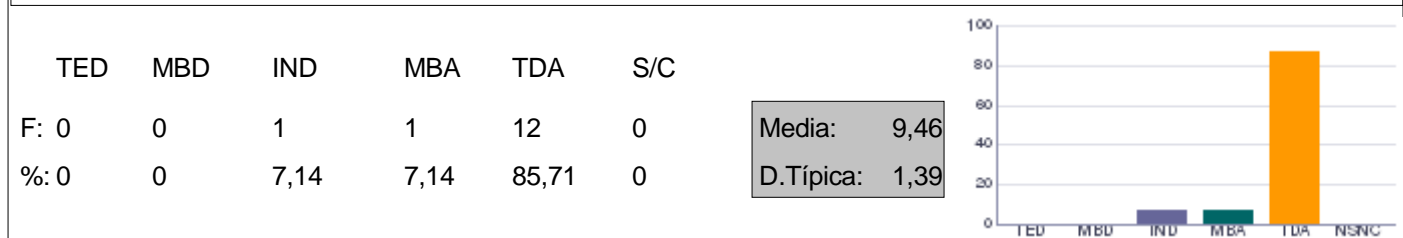
## 3: PROPORCIONA INFORMACIÓN CLARA SOBRE LA ASIGNATURA (OBJETIVOS, PROGRAMA, METODOLOGÍA Y CRITERIOS DE EVALUACIÓN) EN LA GUÍA DOCENTE Y DURANTE EL DESARROLLO DE LA ASIGNATURA



## 4: TIENE UNA BUENA PROGRAMACIÓN DEL RITMO DE LAS CLASES Y DEL TIEMPO DEDICADO A CADA TEMA



## 5: EMPLEA METODOLOGÍAS Y ACTIVIDADES EN EL DESARROLLO DE LA ASIGNATURA QUE AYUDAN A APRENDER AL ALUMNADO



TED: TOTALMENTE EN DESACUERDO  
 IND: TÉRMINO MEDIO  
 TDA: TOTALMENTE DE ACUERDO

MBD: MÁS BIEN EN DESACUERDO  
 MBA: MÁS BIEN DE ACUERDO  
 S/C: SIN ELEMENTOS DE JUICIO PARA OPINAR

F: Frecuencia  
 %: Porcentaje



# ENCUESTA DE EVALUACIÓN DE LA DOCENCIA



25419705 - MARTINEZ LLARIO, JOSE CARLOS

Asignatura: 11357 - Infraestructura de datos espaciales

Grupo: TA-1

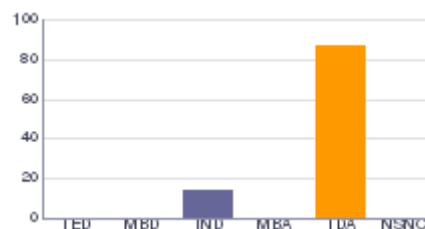
Curso: 2020/2021

Fecha: 15/06/2021

INGENIERÍA CARTOGRÁFICA, GEODESIA Y FOTOGRAMETRÍA

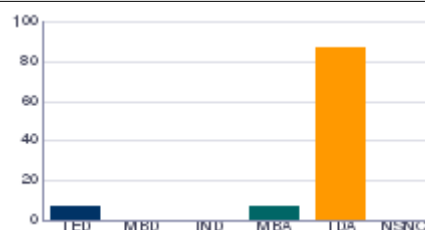
## 6: PROPORCIONA MATERIALES (BIBLIOGRAFÍA, DOCUMENTOS, RECURSOS DIDÁCTICOS EN POLIFORMAT U OTROS ESPACIOS ONLINE, ETC.) QUE RESULTAN DE AYUDA PARA EL APRENDIZAJE DE LA ASIGNATURA

TED	MBD	IND	MBA	TDA	S/C	Media:	D.Típica:
F: 0	0	2	0	12	0	9,29	1,75
0	0	14,29	0	85,71	0		



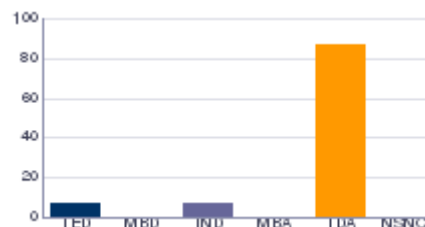
## 7: SELECCIONA Y UTILIZA LAS HERRAMIENTAS TECNOLÓGICAS DISPONIBLES PARA FACILITAR EL APRENDIZAJE

TED	MBD	IND	MBA	TDA	S/C	Media:	D.Típica:
F: 1	0	0	1	12	0	9,11	2,61
7,14	0	0	7,14	85,71	0		



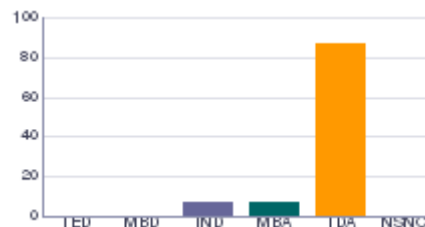
## 8: CONTRIBUYE A CREAR UN BUEN CLIMA DE TRABAJO Y ANIMA AL ALUMNADO A PARTICIPAR DURANTE EL DESARROLLO DE LA ASIGNATURA

TED	MBD	IND	MBA	TDA	S/C	Media:	D.Típica:
F: 1	0	1	0	12	0	8,93	2,79
7,14	0	7,14	0	85,71	0		



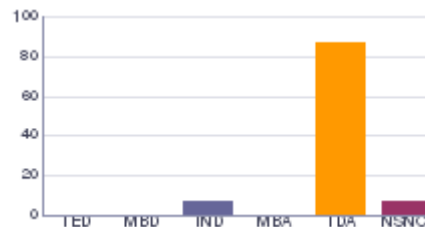
## 9: CONSIGUE MOTIVAR AL ALUMNADO Y DESPERTAR EL INTERÉS POR LA ASIGNATURA

TED	MBD	IND	MBA	TDA	S/C	Media:	D.Típica:
F: 0	0	1	1	12	0	9,46	1,39
0	0	7,14	7,14	85,71	0		



## 10: PROPORCIONA INFORMACIÓN SOBRE LA EVOLUCIÓN DEL APRENDIZAJE A TRAVÉS DE ACTIVIDADES DE SEGUIMIENTO, TUTORÍA Y ATENCIÓN AL ALUMNADO

TED	MBD	IND	MBA	TDA	S/C	Media:	D.Típica:
F: 0	0	1	0	12	1	9,62	1,33
0	0	7,14	0	85,71	7,14		



TED: TOTALMENTE EN DESACUERDO  
 IND: TÉRMINO MEDIO  
 TDA: TOTALMENTE DE ACUERDO

MBD: MÁS BIEN EN DESACUERDO  
 MBA: MÁS BIEN DE ACUERDO  
 S/C: SIN ELEMENTOS DE JUICIO PARA OPINAR

F: Frecuencia  
 %: Porcentaje



## ENCUESTA DE EVALUACIÓN DE LA DOCENCIA



25419705 - MARTINEZ LLARIO, JOSE CARLOS

Asignatura: 11357 - Infraestructura de datos espaciales

Grupo: TA-1

Curso: 2020/2021

Fecha: 15/06/2021

INGENIERÍA CARTOGRÁFICA, GEODESIA Y FOTOGRAMETRÍA

11: TENIENDO EN CUENTA LAS LIMITACIONES, PIENSO QUE EL PROFESOR QUE IMPARTE ESTA ASIGNATURA DEBE CONSIDERARSE UN BUEN PROFESOR

	TED	MBD	IND	MBA	TDA	S/C	
F:	0	0	0	2	12	0	Media: 9,64
%:	0	0	0	14,29	85,71	0	D.Típica: ,87

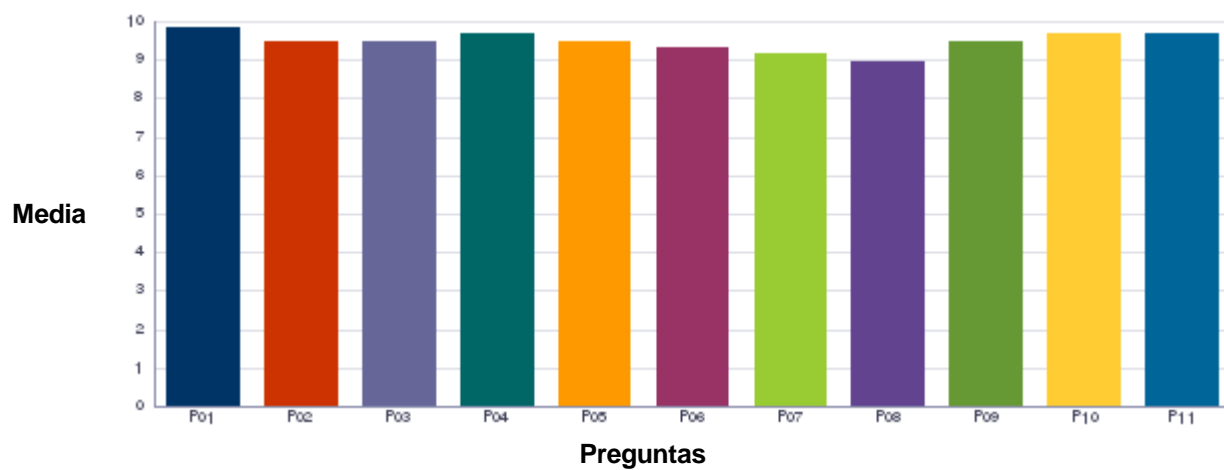


TED: TOTALMENTE EN DESACUERDO  
 IND: TÉRMINO MEDIO  
 TDA: TOTALMENTE DE ACUERDO

MBD: MÁS BIEN EN DESACUERDO  
 MBA: MÁS BIEN DE ACUERDO  
 S/C: SIN ELEMENTOS DE JUICIO PARA OPINAR

F: Frecuencia  
 %: Porcentaje

## MEDIAS



## Dimensiones

### Dimensión

### Prof.-Grup

### Dept

### Profesor

CONOCIMIENTO DE LA MATERIA	9,64	8,09	9,64
ORGANIZACIÓN Y PLANIFICACIÓN	9,55	7,22	9,55
DESARROLLO/METODOLOGÍA DOCENTE	9,29	7,24	9,29
MOTIVACIÓN/INTERACCIÓN/AYUDA	9,33	7,27	9,33
SATISFACCION GENERAL	9,64	7,7	9,64

Encuestas procesadas: 14